


Схема расположения границ публичного сервитута

План границ объекта




Масштаб 1:1000


Используемые условные знаки и обозначения:




Характерная точка границы объекта



Надписи номеров характерных точек границы объекта




Образуемая граница объекта




Граница кадастрового квартала

59:32:3250001

Обозначение кадастрового квартала



Часть границы, сведения ЕГРН о которой позволяют однозначно определить ее положение на местности



Надписи кадастрового номера земельного участка